

目的地	A	千里浜なぎさドライブウェイ	
出発地	片山津 IC	1 時間 15 分 / 79.0km	
	片山津温泉	1 時間 20 分 / 81.8km	
	山代温泉	1 時間 35 分 / 88.7km	
	山中温泉	1 時間 45 分 / 93.7km	
コース			
	経由地など	経由 (充電器設置場所)	片山津 IC からの距離
出発	片山津温泉、山代温泉、山中温泉		-
↓	一般道		-
↓	片山津 IC		-
↓	北陸自動車道		-
↓	金沢東 IC		-
充電スポット	一般道(のと里山街道など)	イオンモールかほく	54.6km
目的	千里浜なぎさドライブウェイ		79.0km
★付近の充電スポット	【付近①】千里浜レストハウス		

目的地	B	白山比咩神社	
出発地	片山津 IC	45分 / 37.2km	
	片山津温泉	53分 / 41.3km	
	山代温泉	1時間6分 / 47.4km	
	山中温泉	1時間17分 / 52.4km	
コース			
	経由地など	経由（充電器設置場所）	片山津 IC からの距離
出発	片山津温泉、山代温泉、山中温泉		-
↓	一般道		-
↓	片山津 IC		-
↓	北陸自動車道		-
↓	美川 IC		-
充電スポット	一般道(県道 103 号線など)		-
目的	白山比咩神社		37.2km
★付近の充電スポット	【付近①】 川北町サンアリーナ川北 【付近②】 ローソン松任松本町店 【付近③】 白山比咩神社		

目的地	C	白米千枚田
出発地	片山津 IC	2時間50分 / 160.5km
	片山津温泉	2時間57分 / 164.0km
	山代温泉	3時間11分 / 170.9km
	山中温泉	3時間22分 / 175.9km



	経由地など	経由（充電器設置場所）	加賀市役所からの距離
出発	片山津温泉、山代温泉、山中温泉		-
↓	一般道		-
↓	片山津 IC		-
↓	北陸自動車道		-
↓	金沢東 IC		-
充電スポット	一般道(のと里山街道など)	イオンモールかほく	54.6km
		ファミリーマート輪島塚田店	150.0km
目的	白米千枚田		160.5km
★付近の充電スポット	【付近①】千枚田ポケットパーク		

目的地	D	永平寺
出発地	加賀 IC	27分 / 33.5km
	片山津温泉	53分 / 56.2 km
	山代温泉	56分 / 48.4km
	山中温泉	42分 / 28.4km(国道 416 号線を使用した場合)



	経由地など	経由 (充電器設置場所)	加賀 IC からの距離
出発	片山津温泉、山代温泉など		-
↓	一般道		-
↓	加賀 IC		-
↓	北陸自動車道		-
↓	福井北 JCT		-
充電スポット	一般道(国道 364 号線など)		-
目的	永平寺		33.5km
★付近の 充電スポット	【付近①】 福井日産自動車(株) 大和田店 【付近②】 平和堂フレンドマート 開発店		

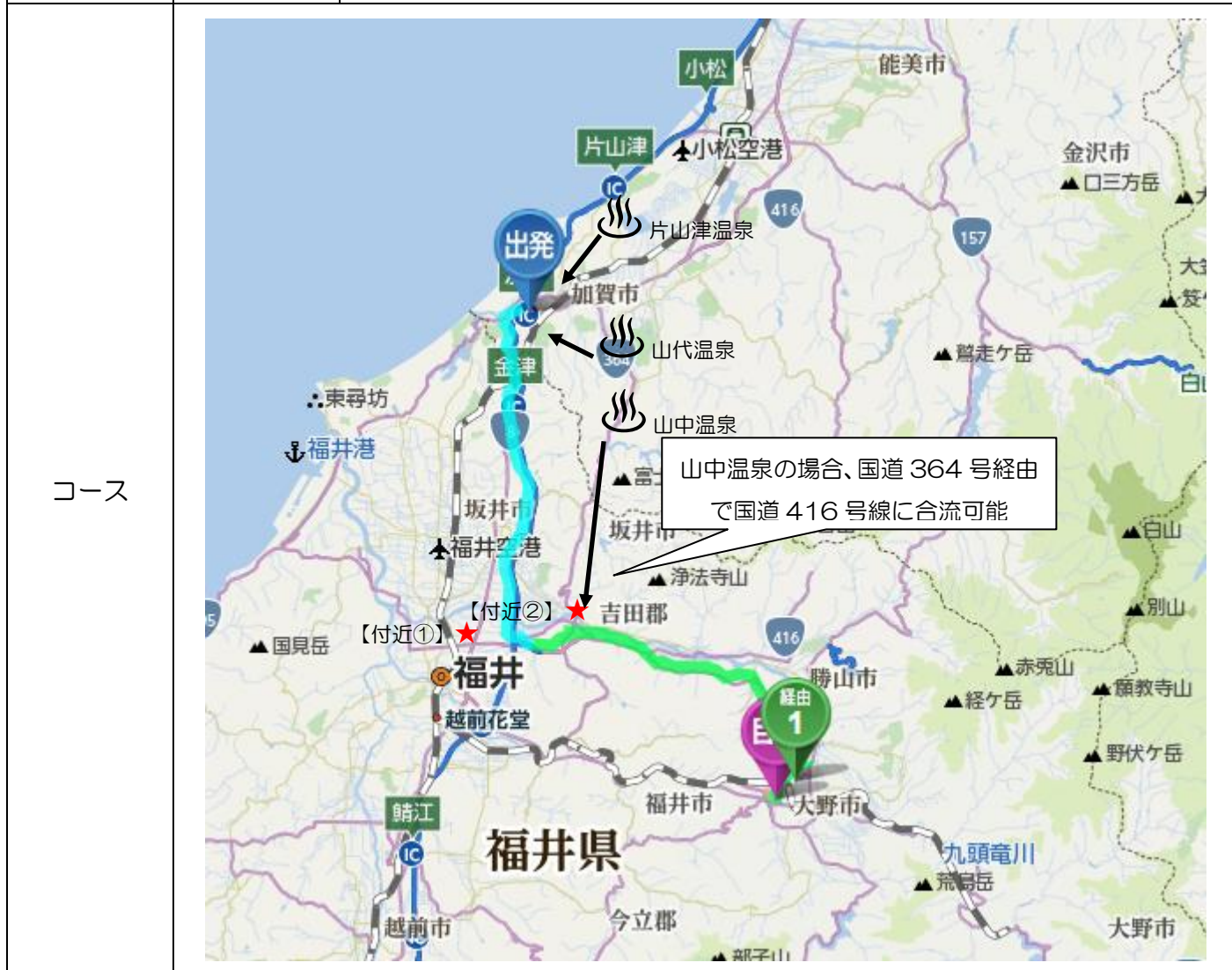
目的地	E	東尋坊		
出発地	加賀市役所	40分 / 23.4km		
	片山津温泉	55分 / 31.0km		
	山代温泉	52分 / 29.5km		
	山中温泉	59分 / 32.8km		
コース				
	経由地など	経由（充電器設置場所）	加賀市役所からの距離	
出発	片山津温泉、山代温泉、山中温泉		-	
↓	一般道		-	
↓	加賀市役所		-	
↓	一般道(国道305号など)	ローソンあわら温泉口店	16.6km	
目的	東尋坊		23.4km	
★付近の充電スポット	【付近①】ローソン三国山王店			

目的地	F	福井県立恐竜博物館
出発地	加賀 IC	53分 / 48.5km
	片山津温泉	1時間16分 / 64.1km
	山代温泉	1時間8分 / 59.1km
	山中温泉	1時間2分 / 39.3km (国道416号を使用した場合)



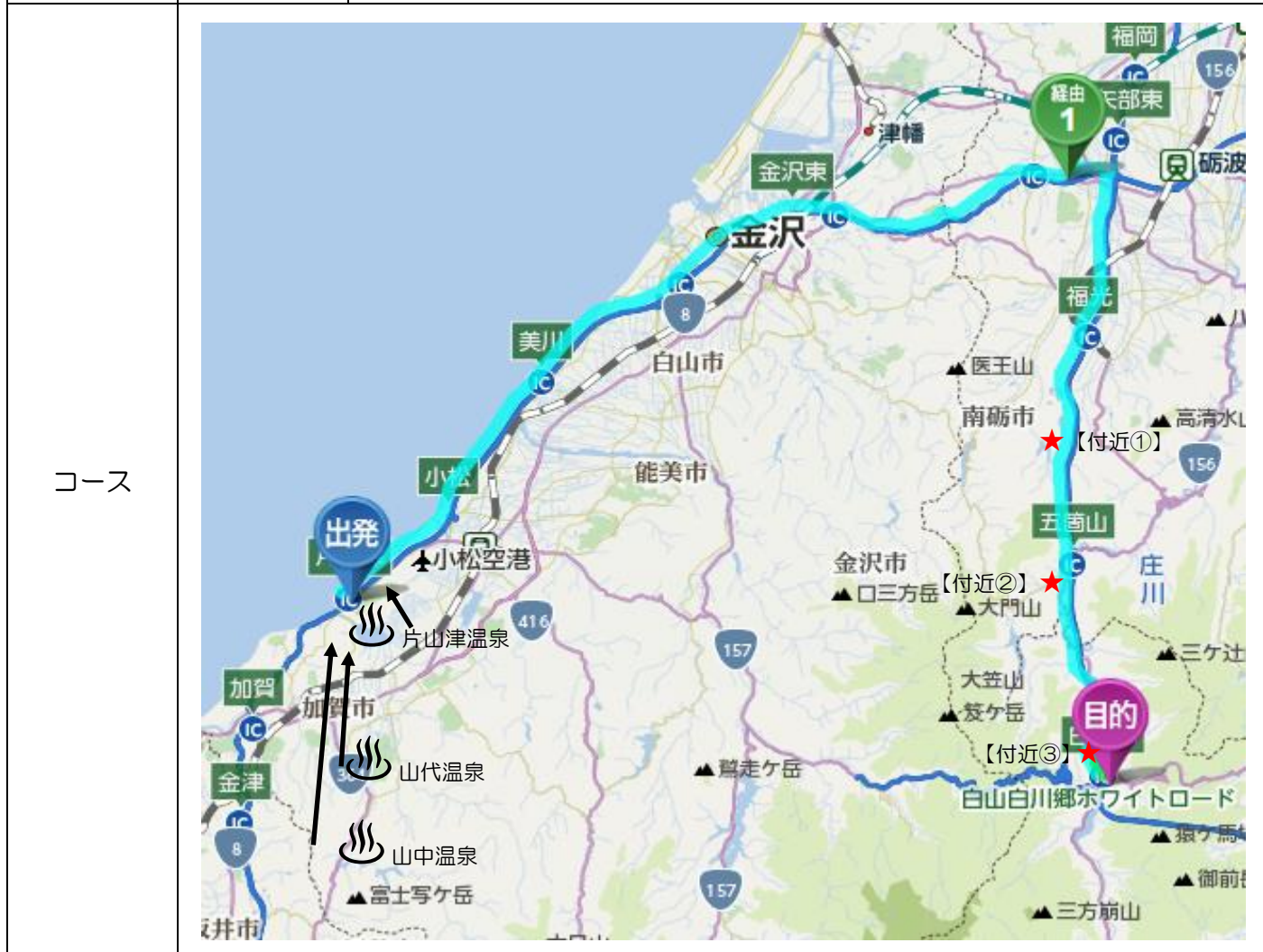
	経由地など	経由 (充電器設置場所)	加賀ICからの距離
出発	片山津温泉、山代温泉など		-
↓	一般道		-
↓	加賀IC		-
↓	北陸自動車道		-
↓	福井北JCT		-
充電スポット	一般道(国道416号など)		-
目的	福井県立恐竜博物館		48.5km
★付近の充電スポット	【付近①】 越前竹人形協同組合・越前竹人形の里 【付近②】 勝山市・はたや記念館 ゆめおーれ勝山 【付近③】 えちぜん鉄道(株)勝山駅 駐車場		

目的地	G	越前大野城
出発地	加賀 IC	54分 / 55.5km
	片山津温泉	1時間9分 / 51.5km
	山代温泉	1時間10分 / 63.1km
	山中温泉	1時間6分 / 47.6km(国道416号線を使用した場合)



	経由地など	経由（充電器設置場所）	加賀 IC からの距離
出発	片山津温泉、山代温泉など		-
↓	一般道		-
↓	加賀 IC		-
	北陸自動車道		-
	福井北 JCT		-
充電スポット	一般道(永平寺大野道路など)	日産プリンス福井大野店	52.3km
目的	越前大野城		55.5km
★付近の充電スポット	【付近①】 福井日産自動車(株) 大和田店 【付近②】 越前竹人形の里		

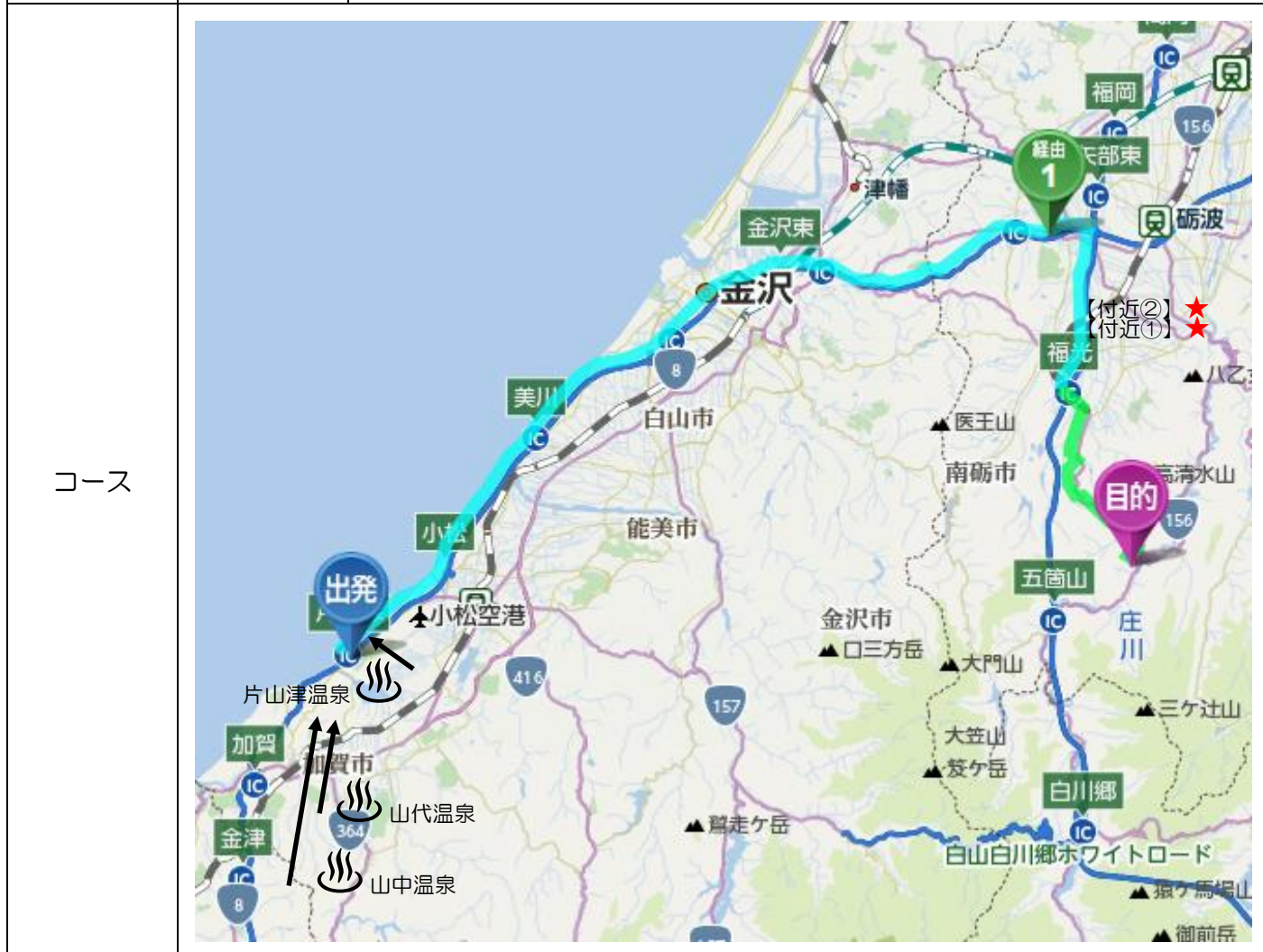
目的地	H	白川郷
出発地	片山津 IC	1 時間 25 分 / 110.7km
	片山津温泉	1 時間 32 分 / 114.3km
	山代温泉	1 時間 47 分 / 121.1km
	山中温泉	1 時間 57 分 / 126.1km



	経由地など	経由 (充電器設置場所)	加賀市役所からの距離
出発	片山津温泉、山代温泉、山中温泉		-
↓	一般道		-
↓	片山津 IC		-
充電スポット	北陸自動車道	小矢部川 SA	60.0km
↓	小矢部砺波 JCT		-
↓	東海北陸自動車道		-
↓	白川郷 IC		-
↓	一般道(飛越峡合掌ラインなど)		-
目的	白川郷		110.7km
★付近の充電スポット	【付近①】城端 SA		



目的地	I	五箇山
出発地	片山津 IC	1 時間 16 分 / 91.3km
	片山津温泉	1 時間 22 分 / 94.9km
	山代温泉	1 時間 37 分 / 101.7km
	山中温泉	1 時間 48 分 / 106.7km



	経由地など	経由 (充電器設置場所)	片山津 IC からの距離
出発	片山津温泉、山代温泉、山中温泉		-
↓	一般道		-
↓	片山津 IC		-
充電スポット	北陸自動車道	小矢部川 SA	60.0km
↓	小矢部砺波 JCT		-
↓	東海北陸自動車道		-
↓	福光 IC		-
↓	一般道(国道 304 号線など)		-
目的	五箇山		91.3km
★付近の充電スポット	【付近①】 ローソン庄川町示野店 【付近②】 道の駅 庄川		

## 充電スポットの注意について

- 経由地として設定されている充電スポットは「急速充電方式」となります。
- 付近の充電スポットとして記載されている充電スポットについては「急速充電方式」又は「普通充電器タイプ」のものとなります。
- ドライブマップに記載されている充電スポットの会員認証システムは「日産 ZESP スタANDARD」「NSC 急速・普通併用」「NSC 普通充電器用」のいずれかとなります。
- ドライブマップに記載されている充電スポットは 2016 年 6 月 6 日の情報となります。  
必ずしも最新の情報とは限りませんのでご了承ください。  
途中充電が必要な場合は、最新の状況を下記の手法でご確認ください。

### ◎スマートフォン / iphone の場合

アプリ「EVsmart」 をダウンロードしてご確認ください。

### ◎パソコンの場合

GoGoEV ⇒ <http://ev.gogo.gs/>

チャージスルゾウ充電スポットMAP ⇒ <http://www.nippon-juden.co.jp/sp/>